

17 באפריל 2013

**הזדמנות ישראלית-מקורות אנרגיה – שותפות מוגבלת**  
 (להלן: "השותפות")

לכבוד  
 הבורסה לניירות ערך בתל-אביב בע"מ  
 רח' אחד העם 54  
 תל-אביב 65202  
 באמצעות מאי"ה

לכבוד  
 רשות ניירות ערך  
 רח' כנפי נשרים 22  
 ירושלים 95464  
 באמצעות מגני"א

א.ג.נ.,

**הנדון: רישיונות 398 / "נטע" ו-399 / "רועי"**

בהמשך לדוחות המיידים מיום 17.1.2013 (אסמכתא 016056-01-2013) ומיום 3.2.2013 (אסמכתא 01-2013-027780), מתכבדת השותפות להודיע כדלקמן:

ביום 15.4.2013 התקבלו אצל השותפות כתבי רישיונות 398 / "נטע" ("רישיון נטע") ו-399 / "רועי" ("רישיון רועי" וביחד עם רישיון נטע "הרישיונות"). הרישיונות הוענקו על ידי הממונה על ענייני הנפט במשרד האנרגיה והמים. חלוקת הזכויות ברישיונות הינה כדלקמן:

רציו חיפושי נפט (1992) שותפות ("רציו") – 70%  
 Edison International Spa ("אדיסון") – 20%  
 השותפות – 10%

הרישיונות הוענקו לתקופה של 3 שנים החל מיום 15.4.2013 ועד ליום 14.4.2016.

הרישיונות הינם רישיונות ימיים המצויים בים התיכון. שטח רישיון נטע הינו כ- 374,100 דונם ושטח רישיון רועי כ- 400,000 דונם (מפת הרישיונות אשר צורפה לכתבי הרישיונות מצ"ב).

בכל אחד מכתבי הרישיון צוין כי שטח הרישיון נכלל בתחום המים הכלכליים של מדינת ישראל שגבולותיהם טרם נקבעו סופית. אם בתקופת הרישיון או בתקופה של כל זכות נפט שתינתן בעקבותיו (רישיון או חזקה) יגרעו שטח או שטחים מאזור הרישיון, שטח הרישיון או הזכות האחרת יוקטן בהתאם ללא פיצוי כל שהוא לבעל הזכות.

כן צוין בכל אחד מכתבי הרישיון כי אין במתן הרישיון כדי ליתר קבלת כל היתר, אישור או רישיון הנדרשים על פי כל דין מכל גוף ציבורי או אחר וכן אין ברישיון כדי ליתר הסדרת כל ההיבטים הנדרשים על פי דין מול כל גוף ציבורי או פרטי, לרבות ומבלי לגרוע מכלליות האמור מול הרשות להגבלים עסקיים והמשרד להגנת הסביבה.

בתנאים המיוחדים של כל אחד מהרישיונות נקבע, כי בתקופת הרישיון יש לבצע (ביחס לכל רישיון) את תוכנית העבודה כדלהלן:

עד 15.12.2013	עיבוד נתונים סיסמיים של קוביית סקר 3D אשר בוצעה בהיתר גל וכן כל הקווים הסיסמיים 2D מסקרים קיימים בשטח הרישיון. העיבוד יכלול מגרציית עומק (PSDM) וכן עיבודים נוספים לזיהוי DHI בכפוף לאיכות החומר הסיסמי.
עד 15.1.2014	העברת כל נתוני העיבוד בקלטות וכן דוחות העיבוד וכל החומר הנלווה לעיבוד הנתונים אל הארכיון הלאומי, כמוגדר בהנחיות משרד האנרגיה והמים.

עד 15.3.2014	פענוח הנתונים הסיסמיים המעובדים 2D ו-3D, הכנת מפות זמן ועומק מעודכנות והגשת דוח גיאולוגי וגיאופיסי מסכם המתאר מטרות לקדיחה בשטח הרישיון.
עד 15.6.2014	הגשת פרוספקט לקידוח הראשון אשר יכלול תיאור של המטרות לקדיחה ותחזית גיאולוגית. הגשת דוח על משאבים פרוספקטיביים ברישיון על פי דרישות "מערכת לניהול משאבי פטרוליום" ("PRMS") והנחיות משרד האנרגיה והמים. הגשת תכנית הנדסית מפורטת של הקידוח.
עד 15.8.2014	הגשת חוזה חתום עם קבלן קידוח לביצוע קידוח בשטח הרישיון.
עד 15.9.2014	ביצוע סקר סיכונים באתר הקידוח, העברת נתונים גיאופיסיים ואחרים והגשת דוח מסכם.
עד 15.9.2014	הגשת מסמך סביבתי על פי הנחיות משרד האנרגיה והמים.
עד 15.4.2015	התחלת קידוח ראשון בשטח הרישיון. בזמן הקדיחה ביצוע דיווח יומי גיאולוגי והנדסי ליחידת הנפט כמוגדר בהנחיות משרד האנרגיה והמים.
עד 15.1.2016	הגשת דוח מסכם של הקידוח והעברת כל הממצאים בכלל זה מבדקים, דגימות, גלעינים (אם נלקחו) לוגים חשמליים ותוצאות טסטים (אם בוצעו) כמוגדר בהנחיות משרד האנרגיה והמים.
עד 15.2.2016	הגשת תכנית להמשך העבודה ברישיון.

השותפים ברישיונות ושיעורי אחזקתם:

השותפות – 10%.

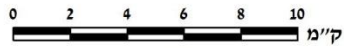
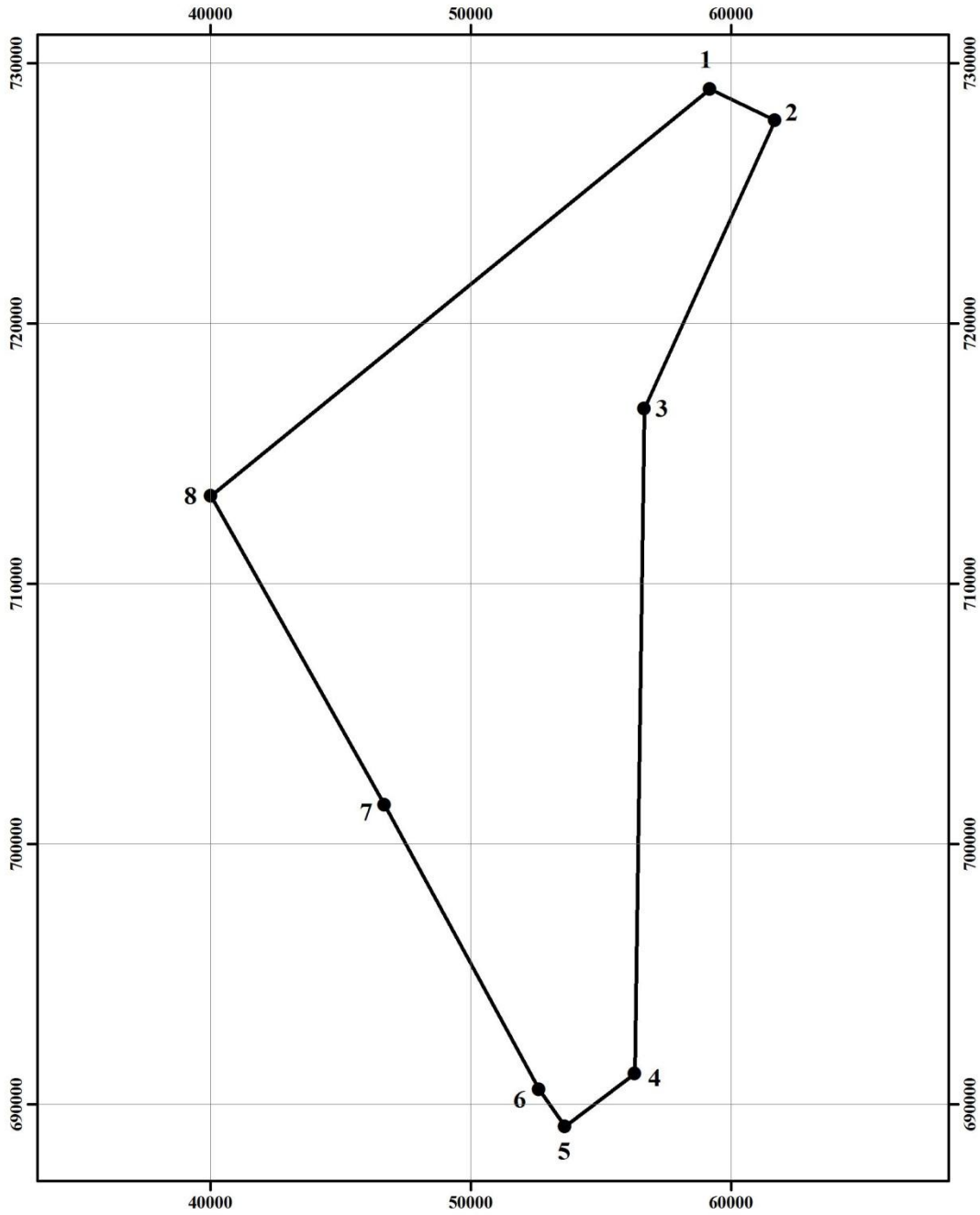
רציו – 70%.

אדיסון – 20%.

בכבוד רב,

הזדמנות ישראלית – חיפושי נפט וגז בע"מ  
 השותף הכללי בהזדמנות ישראלית – מקורות אנרגיה – שותפות מוגבלת  
 על ידי אייל שוקר, מנכ"ל

רשיון 398 / "נטע"  
כ- 374,100 דונם

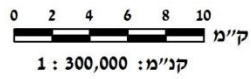
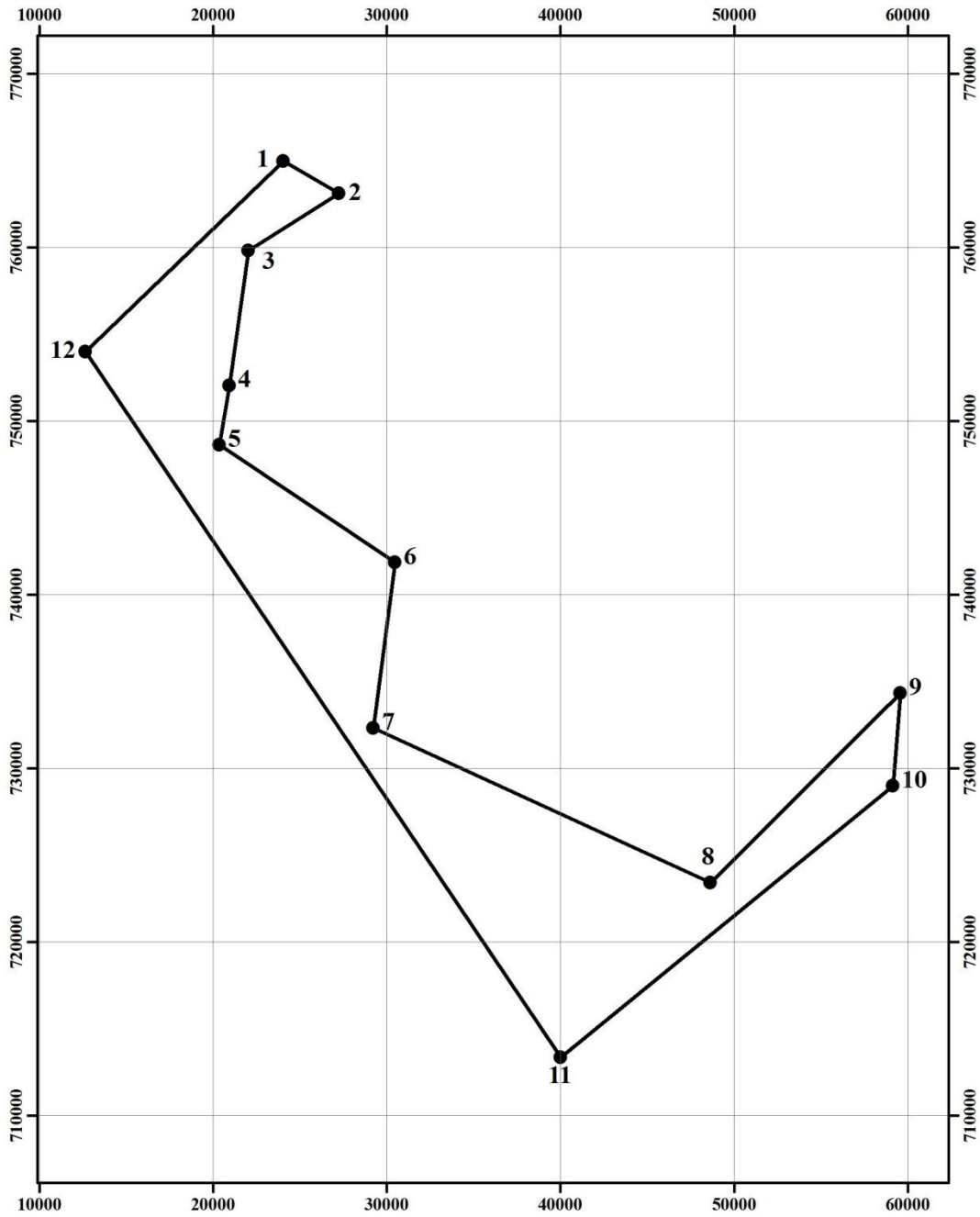


ק"מ: 1 : 200,000

*ורט*  
אלכסנדר וורשבסקי  
הממונה על עניני הנפט

ירושלים, ה' באייר תשע"ג  
15 באפריל 2013

רשיון 399 / "רועי"  
כ- 400,000 דונם



*רועי*  
אלכסנדר וורשבסקי  
הממונה על ענייני הנפט

ירושלים, ה' באייר תשע"ג  
15 באפריל 2013